



























































**Wyrys z miejscowego planu zagospodarowania przestrzennego gminy Daszyna  
Uchwała Nr XLV/206/2006 Rady Gminy w Daszynie z dnia 10 października 2006 r.**

**OZNACZENIA OBOWIĄZUJĄCE**

|   |  |   |   |
|---|--|---|---|
|    | GRANICA OBSZARU OBJĘTEGO PLANEM /<br>GRANICA GMINY   |    | TEREN ŚCIEŻKI ROWEROWEJ   |
|    | GRANICE JEDNOSTEK STRUKTURALNYCH /<br>GRANICE OBRĘBÓW GEODEZYJNYCH                           |    | TRASY ROWEROWE  |
|    | LINIE ROZGRANICZAJĄCE TERENY O RÓŻNYM PRZEZNACZENIU<br>LUB RÓŻNYCH ZASADACH ZAGOSPODAROWANIA |    | STREFY OCHRONY ZASOBÓW WÓD PODZIEMNYCH<br>(GZWP NR 226 KROŚNIEWICE - KUTNO)<br>ONO - OBSZAR NAJWYŻSZEJ OCHRONY<br>OWO - OBSZAR WYSOKIEJ OCHRONY |
|    | TERENY ZABUDOWY ZAGRODOWEJ I MIESZKANIOWEJ<br>JEDNORODZINNEJ                                 |    | TERENY UŻYTKÓW ZIELONYCH  |
|    | TERENY ZABUDOWY MIESZKANIOWEJ WIELORODZINNEJ   |    | POMNIKI PRZYRODY  |
|    | TERENY ZABUDOWY MIESZKANIOWEJ WIELORODZINNEJ<br>I JEDNORODZINNEJ                             |    | STANOWISKA ARCHEOLOGICZNE   |
|    | TERENY ZABUDOWY MIESZKANIOWEJ JEDNORODZINNEJ   |    | STREFY OCHRONY STANOWISK ARCHEOLOGICZNYCH   |
|    | TERENY ZABUDOWY LETNISKOWEJ  |    | GRANICA STREFY OCHRONY KONSERWATORSKIEJ   |
|    | TERENY ZABUDOWY USŁUGOWEJ  |    | GRANICE PARKÓW WPISANYCH DO REJESTRU ZABYTKÓW   |
|    | TERENY USŁUG KULTURY   |    | GRANICE PARKÓW / ZAŁOŻEŃ PODLEGAJĄCYCH<br>OCHRONIE KONSERWATORSKIEJ   |
|    | TERENY USŁUG OŚWIATY   |    | OBIEKTY WPISANE DO REJESTRU ZABYTKÓW  |
|    | TERENY USŁUG OBSŁUGI KOMUNIKACJI   |  | PRZESTRZENNY UKŁAD KOMUNIKACYJNY KROŚNIEWICKIEJ<br>KOLEI DOJAZDOWEJ WPISANY<br>DO REJESTRU ZABYTKÓW   |
|  | TERENY ROLNICZE  |  | OBIEKTY W EWIDENCJI KONSERWATORSKIEJ  |
|  | TERENY OBIEKTÓW PRODUKCYJNYCH, SKŁADÓW,<br>MAGAZYNÓW I USŁUG                                 |  | GRANICE STREFY SANITARNEJ CMENTARZA   |
|  | TERENY OBIEKTÓW PRODUKCYJNYCH, SKŁADÓW<br>I MAGAZYNÓW  |  | GRANICE STREFY BEZPIECZEŃSTWA RUROCIĄGU NAFTOWEGO   |
|  | TERENY EKSPLOATACJI POWIERZCHNIOWEJ  |  | GRANICE STREFY BEZPIECZEŃSTWA NAPOWIETRZNEJ LINII<br>ENERG. 110kV   |
|  | OBSZARY I TERENY GÓRNICZE  |   |   |
|  | LASY   |   |   |
|  | TERENY ZALEŚIEN  |   |   |
|  | TERENY CMENTARZY   |   |   |
|  | TERENY ZIELENI URZĄDZONEJ  |   |   |
|  | TERENY URZĄDZEŃ KANALIZACYJNYCH  |   |   |
|  | TERENY URZĄDZEŃ WODOCIĄGOWYCH  |   |   |
|  | TERENY URZĄDZEŃ ZAOPATRZENIA W GAZ   |   |   |
|  | TEREN DROGI GŁÓWNEJ PRZYŚPIESZONEJ   |   |   |
|  | TEREN DROGI ZBIORCZEJ  |   |   |
|  | TERENY DRÓG LOKALNYCH  |   |   |
|  | TERENY DRÓG DOJAZDOWYCH  |   |   |
|  | TERENY DRÓG WEWNĘTRZNYCH   |   |   |
|  | TEREN LINII KOLEJOWEJ  |   |   |

**OZNACZENIA INFORMACYJNE**

|   |                                       |
|---|---------------------------------------|
|  | GRANICE DZIAŁEK                       |
|  | NUMERY EWIDENCYJNE DZIAŁEK            |
|  | DROGA KRAJOWA                         |
|  | DROGA POWIATOWA                       |
|  | DROGA GMINNA                          |
|  | TERENY ZMELIOROWANE                   |
|  | TERENY NIEMELIOROWANE                 |
|  | WODY POWIERZCHNIOWE                   |
|  | RUROCIĄG NAFTOWY                      |
|  | GAZOCIĄG WYSOKIEGO CIŚNIENIA          |
|  | LINIA ENERGETYCZNA NAPOWIETRZNA 110kV |
|  | LINIA ENERGETYCZNA NAPOWIETRZNA 15kV  |